

POLIGONO 508

EL POLLO
MERDERO
DEL

CARRERA

002-16

002-16

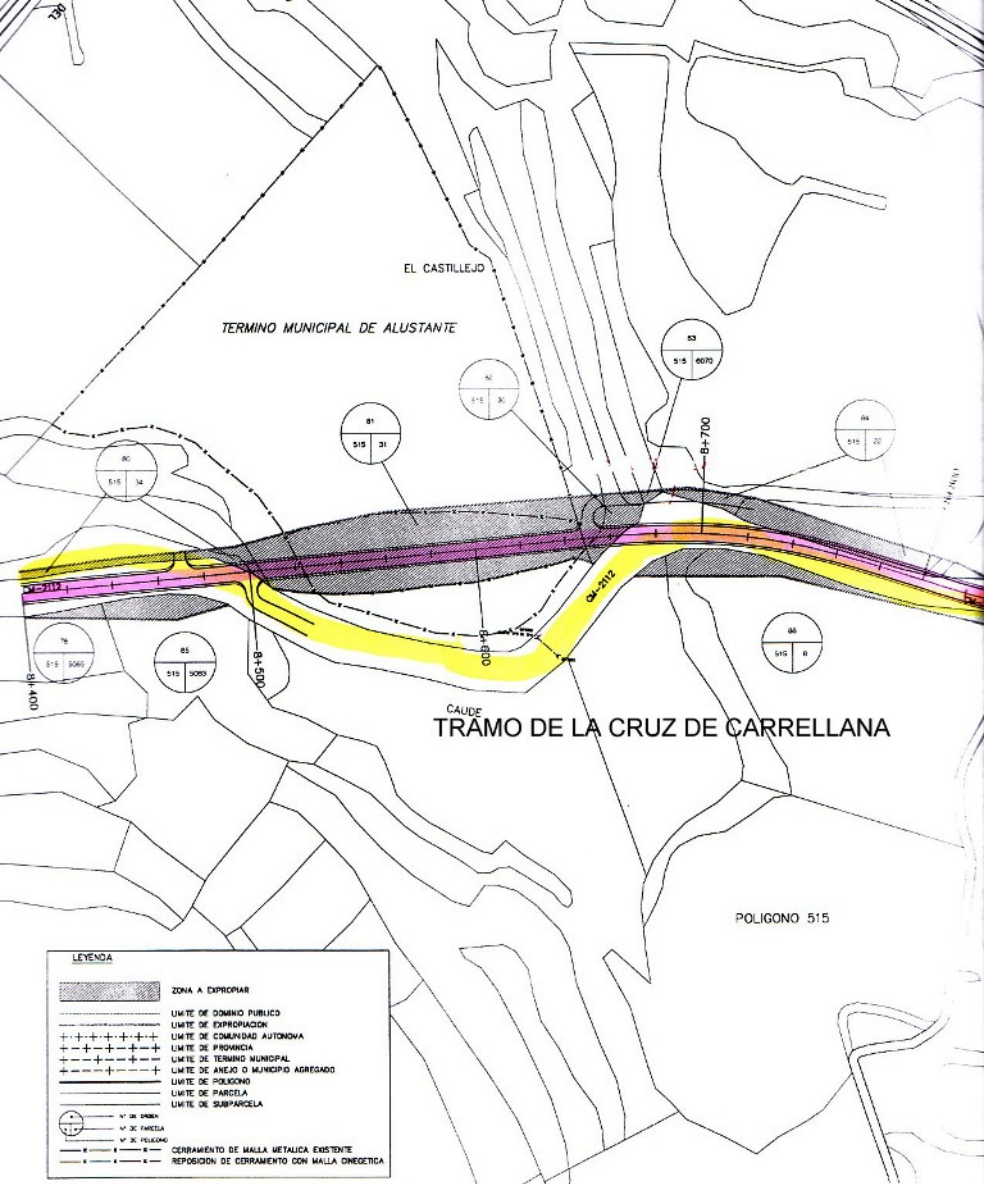
000

POLIGONO 513

ARRIO

TRAMO DEL PUENTE DE LAS ALCANTARILLAS
Y ENTRADA AL PUEBLO

- ZONA A EXPROPIAR
- LMITE DE DOMINIO PUBLICO
 - LMITE DE CONSERVACION
 - LMITE DE COMUNIDAD AUTONOMA
 - LMITE DE PROVINCIA
 - LMITE DE TERMINO MUNICIPAL
 - LMITE DE ANEJO O MUNICIPIO ADREGADO
 - LMITE DE POLIGONO
 - LMITE DE PARCELA
 - LMITE DE SUBPARCELA
- REARRANHO DE MALLA METALICA EXISTENTE
REPOSICION DE CERRAMIENTO CON MALLA CRISTERICA



EL CASTILLEJO

TERMINO MUNICIPAL DE ALUSTANTE

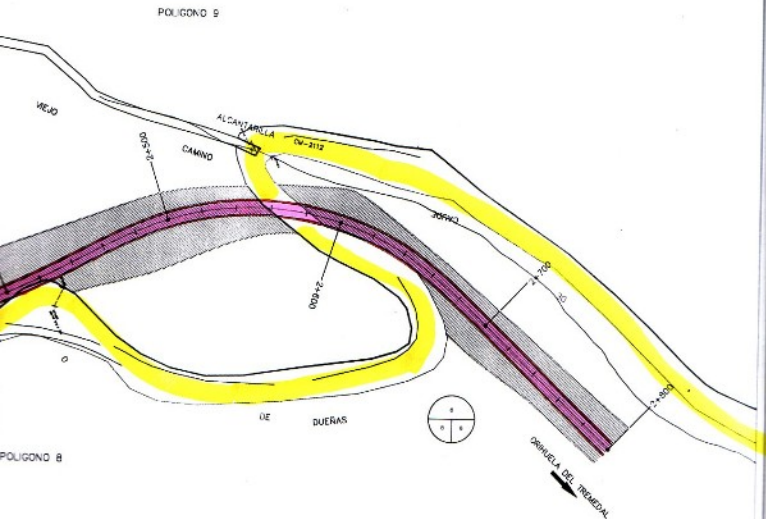
CAUJE
TRAMO DE LA CRUZ DE CARRELLANA

POLIGONO 515

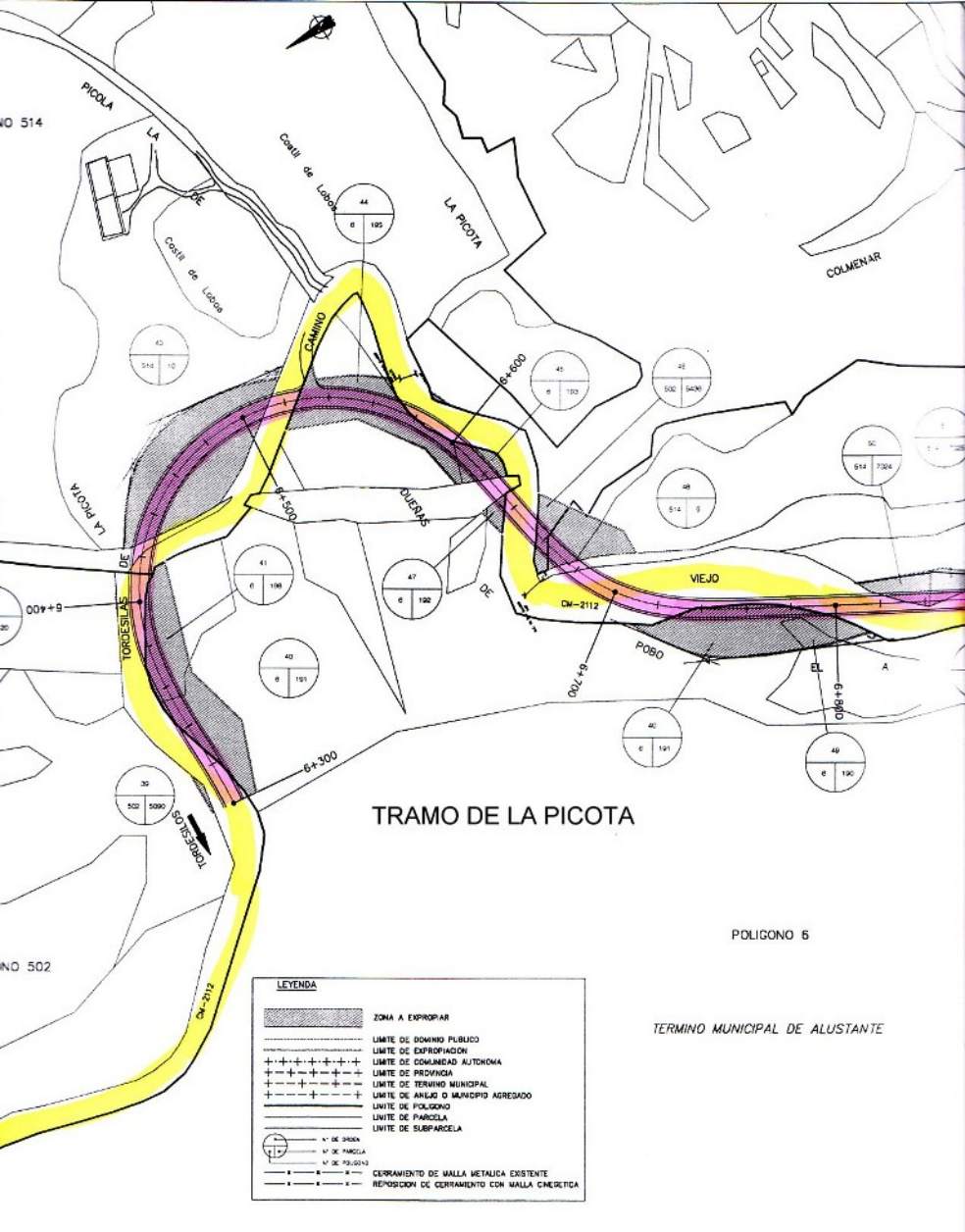
LEYENDA	
	ZONA A EXPROPIAR
	LIMITE DE DOMINIO PUBLICO
	LIMITE DE EXPROPIACION
	LIMITE DE COMUNIDAD AUTONOMA
	LIMITE DE PROYINANCIA
	LIMITE DE TERMINO MUNICIPAL
	LIMITE DE ANEJO O MUNICIPIO AGREGADO
	LIMITE DE POBLADO
	LIMITE DE PARCELA
	LIMITE DE SUBPARCELA
	● EN OBRAS
	⊗ EN PARCELA
	⊗ EN PELIGRO
	CERRAMIENTO DE MALLA METALICA EXISTENTE
	REPOSICION DE CERRAMIENTO CON MALLA DNEGETICA

TRAMO DE LA CUESTA DE TORDESILOS

TERMINO MUNICIPAL DE ALUSTANTE



 <p>Junta de Comunidades de Castilla-La Mancha</p>	JUNTA DE COMUNIDADES DE CASTILLA LA MANCHA CONSEJERIA DE OBRAS PÚBLICAS DELEGACIÓN PROVINCIAL DE GUADALAJARA SERVICIO DE EXPROPIACIONES	
	PROYECTO: ACONDICIONAMIENTO DE LA CARRTERA CM-2112 TRAMO: TORDESILOS - ALUSTANTE - LIMITE DE PROVINCIA DE TERUEL	FECHA: MARZO 2006
PLANO:	EXPROPIACIÓN	ESCALAS: 1 / 2000
FIRME DE LA ADMINISTRACIÓN: D. Florian Torija Yagüe	FIRME DEL REPRESENTANTE DE LA ADMINISTRACIÓN: D ^a Esther Santamaría Santamaría	CLAVE: CN-GU-05-150
		PLANO 4 DE 21



TRAMO DE LA PICOTA

POLIGONO 6

TERMINO MUNICIPAL DE ALUSTANTE

LEYENDA

	ZONA A EXPROPIAR
	LIMITE DE DOMINIO PUBLICO
	LIMITE DE EXPROPIACION
	LIMITE DE COMUNIDAD AUTONOMA
	LIMITE DE PROVINCIA
	LIMITE DE TERMINO MUNICIPAL
	LIMITE DE ANILLO O MUNICIPIO AGREGADO
	LIMITE DE POLIGONO
	LIMITE DE PARCELA
	LIMITE DE SUBPARCELA
	1° DE ZONA
	2° DE PARCELA
	3° DE POLIGONO
	CERRAMIENTO DE MALLA METALICA CRISTENTE
	REINFORCEN DE CERRAMIENTO CON MALLA ELECTRICA

TRAMO DEL PUENTE DE LA LA VEGUILLA

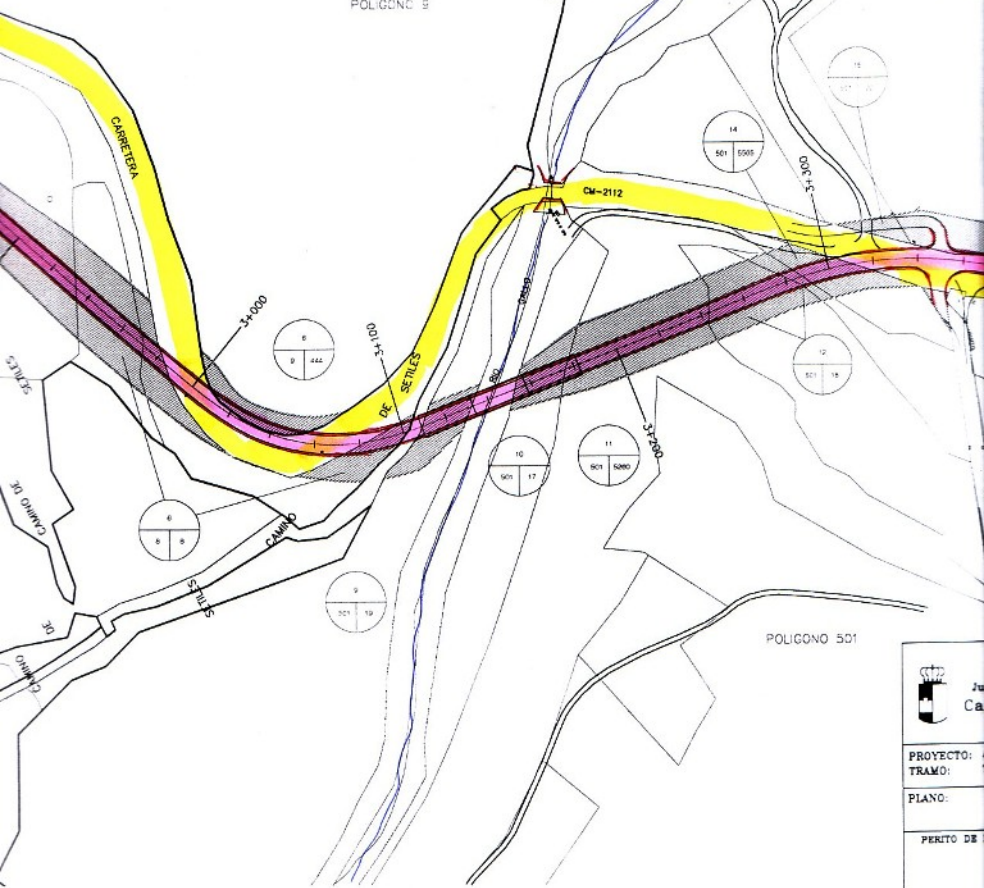
TERMINO A EXPROPIAR


- MITO DE DOMINIO PUBLICO
- MITO DE EXPROPIACION
- MITO DE COMUNIDAD AUTONOMA
- MITO DE PROVINCIA
- MITO DE TERMINO MUNICIPAL
- MITO DE ANEJO O MUNICIPIO ADSCRIBIDO
- MITO DE POLIGONO
- MITO DE PARCELA
- MITO DE SUBPARCELA

TIPO DE CERRAMIENTO DE MALLA METALICA EXISTENTE
POSICION DE CERRAMIENTO CON MALLA OMBRETECA

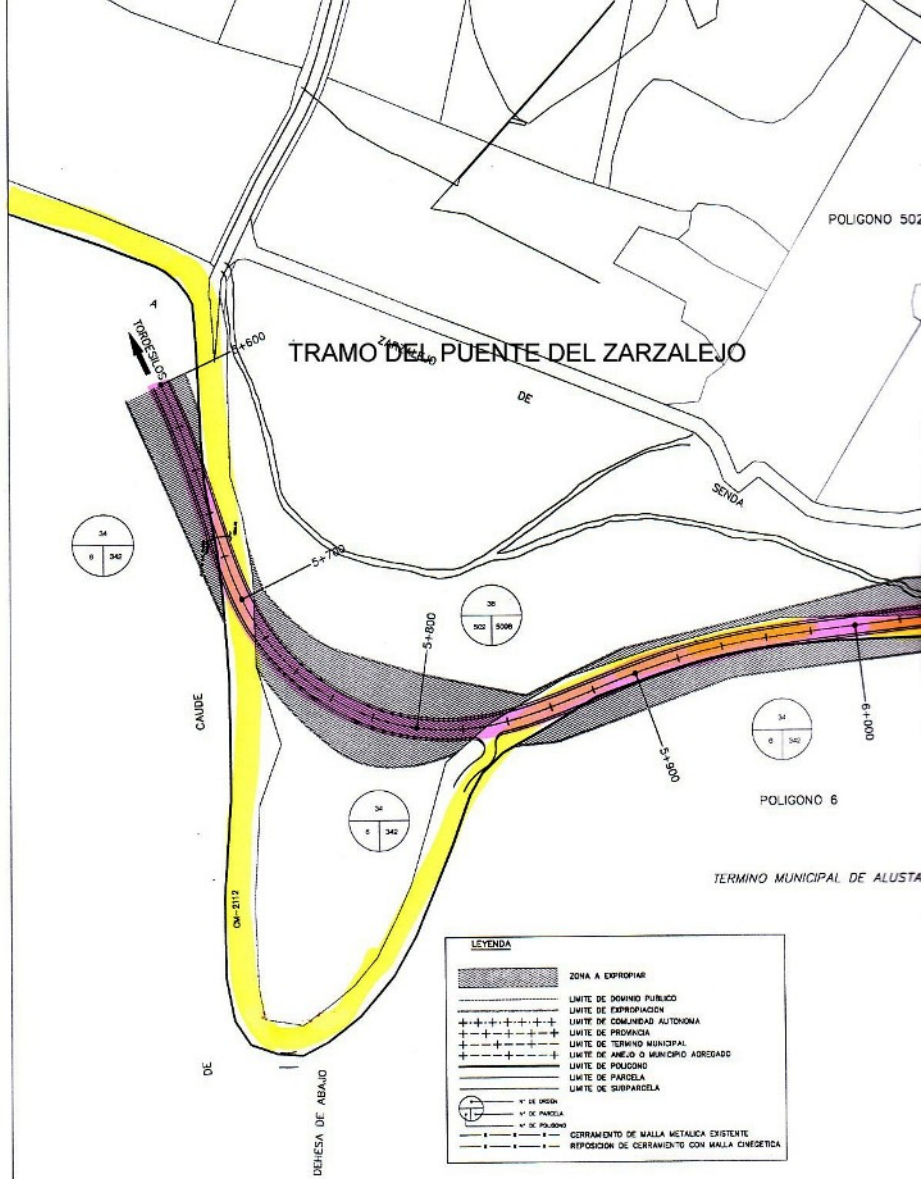
TERMINO MUNICIPAL DE ALUSTANTE

POLIGONO 9



 Ju
Ca

PROYECTO:
TRAMO:
PLANO:
PERITO DE:
D. Florian





TRAMO DEL PUENTE DEL ZARZALEJO

POLIGONO 502

POLIGONO 6

TERMINO MUNICIPAL DE ALUSTIA

LEYENDA

-  ZONA A EXPROPIAR
-  LIMITE DE BIENIO PUBLICO
-  LIMITE DE EXPROPIACION
-  LIMITE DE COMUNIDAD AUTONOMA
-  LIMITE DE PROVINCIA
-  LIMITE DE TERMINO MUNICIPAL
-  LIMITE DE ANEJO O MUNICIPIO ADRESADO
-  LIMITE DE POLIGONO
-  LIMITE DE PARCELA
-  LIMITE DE SUBPARCELA
-  N.º DE URSO
-  N.º DE PARCELA
-  N.º DE POLIGONO
-  CERRAMIENTO DE MALLA METALICA EXISTENTE
- REPOSICION DE CERRAMIENTO CON MALLA ENERGETICA